

**Valstybės įmonė Registrų centras**

**NEKILNOJAMOJO DAIKTO  
KADASTRINIŲ MATAVIMŲ BYLA**

Tomas: **1**

Nekilnojamojo turto objektas: **Inžinerinis statinys**

Registro Nr.: **44/2566330 (Statiniai)**

Adresas: **Vilniaus m. sav. Vilniaus m. Rodūnios kel.**

Lapų skaičius: **8**

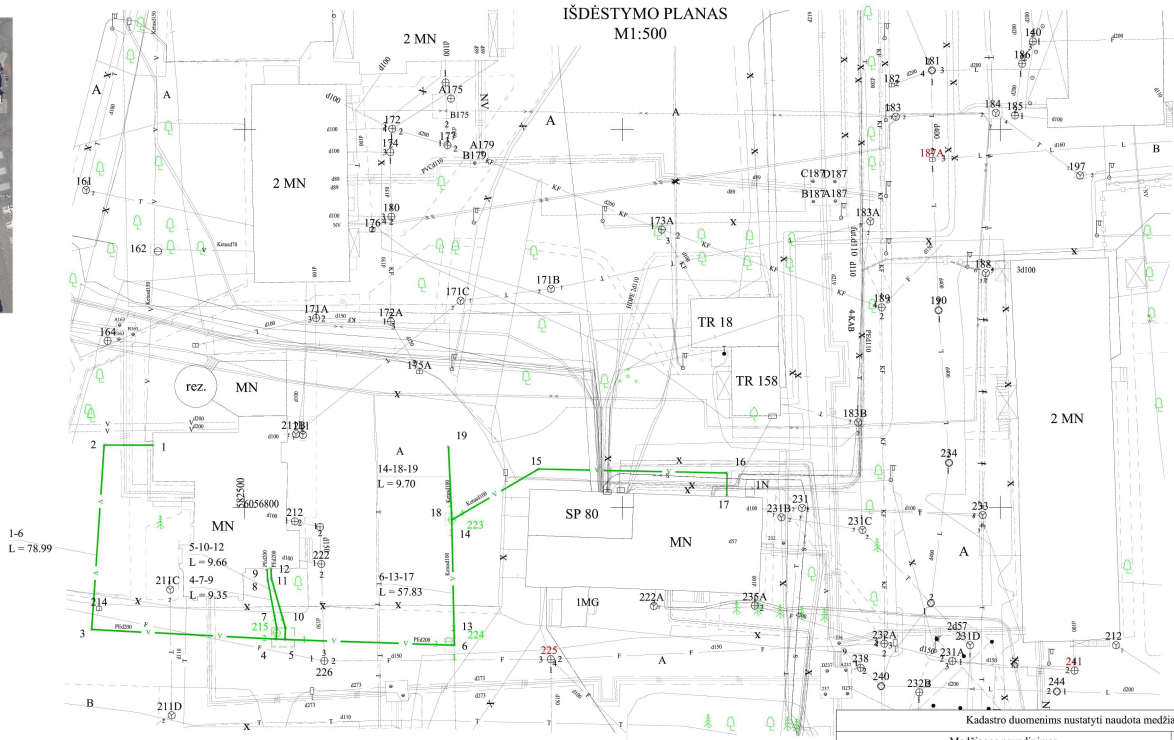
Tomo Nr. 1  
Registro 44/2566330

## BYLOS TOMO VIDAUS APYRAŠAS

Eil. Nr.	Dokumento pavadinimas	Dokumento		Lapų skaič.	Bylos lapų numeriai	Pastabos
		Nr.	Data			
1	Statinio planas "STATINIŲ IŠDĖSTYMO PLANAS"		2020-09-24	2	1-2	
2	VANDENTIEKIO TINKLŲ IR JŲ DALIŲ KADSTRO DUOMENYS 1VF FORMA		2020-09-24	4	3-6	
3	VANDENTIEKIO TINKLŲ IR JŲ DALIŲ VERČIŲ NUSTATYMAS 2VF FORMA		2020-09-24	1	7	

Vidaus apyrašo lapų 7





Kadastro duomenimis nustatyti naudota medžiaga	
Medžiagos pavadinimas	Medžiagos parengimo data
Objekto pavadinimas	Vandentiekio tinklai
Objekto buvimo vieta/adresas	Vilniaus m. sav. Vilniaus m. Rodūnios kel.
Kadastro duomenų nustatymo data	2020-09-24
Valstybės įmonė Registrų centras, kodas: 124110246, adresas: Vilnius, Lvovo g. 25-101 tel.: + 370 5 219 2636	
	Data
	2020-09-24

## ELEKTRONINIO DOKUMENTO METADUOMENYS

**I. Dokumento pavadinimas (antraštė)** Statinių išdėstymo planas

**II. Dokumento sudarytojas (-ai)**

**III. Dokumento registracijos data ir numeris** 2020-09-25 16:18:36, Nr. 1119131827

**IV. Pasirašymas**

**Parašo paskirtis:** pasirašymas

**Parašą sukūrusio asmens vardas, pavardė ir pareigos**

Registru centras

**V. Pagrindinio dokumento priedų skaičius** – 2

**VI. Pagrindinio dokumento pridedamų dokumentų skaičius** – 0

**VII. Priedami dokumentai:** nėra priedų

**VIII. Dokumento specifikacijos identifikavimo žymuo** ADOC-V1.0

**IX. Programinės įrangos, kuria naudojantis sudarytas elektroninis dokumentas, pavadinimas**  
RC-DSS

**X. Elektroninio dokumento grupė** BeDOC

**XI. Informacija apie elektroninio (-ių) parašo (-ų) tikrinimą (tikrinimo data)**

Visi dokumente esantys elektroniniai parašai galioja (2020-09-25 16:18:52)

**XII. Papildomi metaduomenys**

**KOORDINAČIŲ ŽINIARAŠTIS****Pavadinimas** Vandentiekio tinklai**Objekto buvimo vieta** Vilniaus m. sav. Vilniaus m. Rodūnios kel.**Unikalus numeris** 4400-5531-6406**Koordinacių sistema:** LKS-94

Taško Nr.	X	Y
1	6056808,26	582487,97
2	6056808,28	582481,46
3	6056783,87	582479,82
4	6056782,60	582504,23
5	6056782,54	582505,39
6	6056781,79	582527,79
7	6056784,07	582504,30
8	6056790,46	582503,09
9	6056791,83	582503,01
10	6056784,07	582505,43
11	6056790,61	582503,59
12	6056791,95	582503,54
13	6056782,80	582527,76
14	6056798,37	582527,45
15	6056805,10	582538,92
16	6056804,57	582563,85
17	6056801,56	582563,82
18	6056799,27	582527,40
19	6056808,06	582527,00

Matininkas

## ELEKTRONINIO DOKUMENTO METADUOMENYS

**I. Dokumento pavadinimas (antraštė)** Koordinacijų žiniaraštis


**II. Dokumento sudarytojas (-ai)**



**III. Dokumento registracijos data ir numeris** 2020-09-25 16:18:37, Nr. 1119130946

**IV. Pasirašymas**

**Parašo paskirtis:** pasirašymas



**V. Pagrindinio dokumento priedų skaičius** – 0

**VI. Pagrindinio dokumento pridedamų dokumentų skaičius** – 0

**VII. Priedami dokumentai:** nėra priedų

**VIII. Dokumento specifikacijos identifikavimo žymuo** ADOC-V1.0


**IX. Programinės įrangos, kuria naudojantis sudarytas elektroninis dokumentas, pavadinimas**  
RC-DSS

**X. Elektroninio dokumento grupė** BeDOC

**XI. Informacija apie elektroninio (-ių) parašo (-ų) tikrinimą (tikrinimo data)**

Visi dokumente esantys elektroniniai parašai galioja (2020-09-25 16:19:18)

**XII. Papildomi metaduomenys**



## VANDENTIEKIO TINKLŲ IR JŲ DALIŲ KADASTRO DUOMENYS

## Statinio kadastro duomenys

Adresas Vilniaus m. sav. Vilniaus m. Rodūnios kel.  
Paskirtis Vandentiekio tinklų  
Pavadinimas Vandentiekio tinklai  
Žymėjimas plane 1-19  
Kadastro duomenų nustatymo data 2020-09-24  
Statybos būklė Unikalus numeris 4400-5531-6406

Statybos pradžios metai:	1954	Medžiaga:	
Statybos pabaigos metai:	1985	Ilgis: km	
Rekonstravimo pradžios metai:		Ilgis: m	165,53
Rekonstravimo pabaigos metai:		Plotas: kv. m	
Kap. remonto pradžios metai:		Aukštis: m	
Kap. remonto pabaigos metai:		Tūris: kub. m	
Papr. remonto pradžios metai:		Gylis: m	
Papr. remonto pabaigos metai:		Kiekis: vnt.	
Statinio kategorija:	Neypatingasis	Koordinatė X:	
Vandentiekio linijos reikšmė:	Skirstomoji (kvartalinė)	Koordinatė Y:	
Baigtumo procentas: %	100		

## Statinio sudėtinės dalies kadastro duomenys

Žymėjimas	1-6		
Pavadinimas	Vandentiekio tinklai		
Statybos pradžios metai:	1954	Medžiaga:	Polietilenas
Statybos pabaigos metai:	1985	Ilgis: m	78,99
Rekonstravimo pradžios metai:		Gylis: m	
Rekonstravimo pabaigos metai:		Skersmuo: mm	200
Kap. remonto pradžios metai:		Markė:	
Kap. remonto pabaigos metai:			
Papr. remonto pradžios metai:			
Papr. remonto pabaigos metai:			

**Statinio sudėtinės dalies kadastro duomenys**

<b>Žymėjimas</b>	4-7-9		
<b>Pavadinimas</b>	Vandentiekio tinklai		
<b>Statybos pradžios metai:</b>	1954	<b>Medžiaga:</b>	Polietilenas
<b>Statybos pabaigos metai:</b>	1985	<b>Ilgis: m</b>	9,35
<b>Rekonstravimo pradžios metai:</b>		<b>Gylis: m</b>	
<b>Rekonstravimo pabaigos metai:</b>		<b>Skersmuo: mm</b>	200
<b>Kap. remonto pradžios metai:</b>		<b>Markė:</b>	
<b>Kap. remonto pabaigos metai:</b>			
<b>Papr. remonto pradžios metai:</b>			
<b>Papr. remonto pabaigos metai:</b>			

**Statinio sudėtinės dalies kadastro duomenys**

<b>Žymėjimas</b>	5-10-12		
<b>Pavadinimas</b>	Vandentiekio tinklai		
<b>Statybos pradžios metai:</b>	1954	<b>Medžiaga:</b>	Polietilenas
<b>Statybos pabaigos metai:</b>	1985	<b>Ilgis: m</b>	9,66
<b>Rekonstravimo pradžios metai:</b>		<b>Gylis: m</b>	
<b>Rekonstravimo pabaigos metai:</b>		<b>Skersmuo: mm</b>	200
<b>Kap. remonto pradžios metai:</b>		<b>Markė:</b>	
<b>Kap. remonto pabaigos metai:</b>			
<b>Papr. remonto pradžios metai:</b>			
<b>Papr. remonto pabaigos metai:</b>			

**Statinio sudėtinės dalies kadastro duomenys**

<b>Žymėjimas</b>	6-13-17		
<b>Pavadinimas</b>	Vandentiekio tinklai		
<b>Statybos pradžios metai:</b>	1954	<b>Medžiaga:</b>	Ketus
<b>Statybos pabaigos metai:</b>	1985	<b>Ilgis: m</b>	57,83
<b>Rekonstravimo pradžios metai:</b>		<b>Gylis: m</b>	
<b>Rekonstravimo pabaigos metai:</b>		<b>Skersmuo: mm</b>	100
<b>Kap. remonto pradžios metai:</b>		<b>Markė:</b>	
<b>Kap. remonto pabaigos metai:</b>			
<b>Papr. remonto pradžios metai:</b>			
<b>Papr. remonto pabaigos metai:</b>			



**Statinio sudėtinės dalies kadastro duomenys**

<b>Žymėjimas</b>	14-18-19		
<b>Pavadinimas</b>	Vandentiekio tinklai		
<b>Statybos pradžios metai:</b>	1954	<b>Medžiaga:</b>	Ketus
<b>Statybos pabaigos metai:</b>	1985	<b>Ilgis: m</b>	9,7
<b>Rekonstravimo pradžios metai:</b>		<b>Gylis: m</b>	
<b>Rekonstravimo pabaigos metai:</b>		<b>Skersmuo: mm</b>	100
<b>Kap. remonto pradžios metai:</b>		<b>Markė:</b>	
<b>Kap. remonto pabaigos metai:</b>			
<b>Papr. remonto pradžios metai:</b>			
<b>Papr. remonto pabaigos metai:</b>			

**Statinio sudėtinės dalies kadastro duomenys**

<b>Žymėjimas</b>	215		
<b>Pavadinimas</b>	Kamera		
<b>Statybos pradžios metai:</b>	1954	<b>Ilgis: m</b>	3
<b>Statybos pabaigos metai:</b>	1985	<b>Plotis: m</b>	2,5
<b>Rekonstravimo pradžios metai:</b>		<b>Gylis: m</b>	2,93
<b>Rekonstravimo pabaigos metai:</b>		<b>Skersmuo: mm</b>	
<b>Kap. remonto pradžios metai:</b>		<b>Tūris: kub. m</b>	
<b>Kap. remonto pabaigos metai:</b>		<b>Kiekis: vnt.</b>	1
<b>Papr. remonto pradžios metai:</b>		<b>Koordinatė X:</b>	6056782,87
<b>Papr. remonto pabaigos metai:</b>		<b>Koordinatė Y:</b>	582505,08
<b>Medžiaga:</b>	Betonas		

**Statinio sudėtinės dalies kadastro duomenys**

<b>Žymėjimas</b>	224		
<b>Pavadinimas</b>	Kamera		
<b>Statybos pradžios metai:</b>	1954	<b>Ilgis: m</b>	1,9
<b>Statybos pabaigos metai:</b>	1985	<b>Plotis: m</b>	1,9
<b>Rekonstravimo pradžios metai:</b>		<b>Gylis: m</b>	2,3
<b>Rekonstravimo pabaigos metai:</b>		<b>Skersmuo: mm</b>	
<b>Kap. remonto pradžios metai:</b>		<b>Tūris: kub. m</b>	
<b>Kap. remonto pabaigos metai:</b>		<b>Kiekis: vnt.</b>	1
<b>Papr. remonto pradžios metai:</b>		<b>Koordinatė X:</b>	6056781,69
<b>Papr. remonto pabaigos metai:</b>		<b>Koordinatė Y:</b>	582527,71
<b>Medžiaga:</b>	Betonas		

**Statinio sudėtinės dalies kadastro duomenys**

<b>Žymėjimas</b>	223		
<b>Pavadinimas</b>	Kamera		
<b>Statybos pradžios metai:</b>	1954	<b>Ilgis: m</b>	1,6
<b>Statybos pabaigos metai:</b>	1985	<b>Plotis: m</b>	1,6
<b>Rekonstravimo pradžios metai:</b>		<b>Gylis: m</b>	2,5
<b>Rekonstravimo pabaigos metai:</b>		<b>Skersmuo: mm</b>	
<b>Kap. remonto pradžios metai:</b>		<b>Tūris: kub. m</b>	
<b>Kap. remonto pabaigos metai:</b>		<b>Kiekis: vnt.</b>	1
<b>Papr. remonto pradžios metai:</b>		<b>Koordinatė X:</b>	6056798,5
<b>Papr. remonto pabaigos metai:</b>		<b>Koordinatė Y:</b>	582527,43
<b>Medžiaga:</b>	Betonas		

Matininkas

## ELEKTRONINIO DOKUMENTO METADUOMENYS

**I. Dokumento pavadinimas (antraštė)** Vandentiekio tinklų ir jų dalių kadstro duomenys

**II. Dokumento sudarytojas (-ai)**

[Redacted]

**III. Dokumento registracijos data ir numeris** 2020-09-25 16:18:37, Nr. 1119131709

**IV. Pasirašymas**

[Redacted]

**V. Pagrindinio dokumento priedų skaičius** – 0

**VI. Pagrindinio dokumento pridedamų dokumentų skaičius** – 0

**VII. Priedami dokumentai:** nėra priedų

**VIII. Dokumento specifikacijos identifikavimo žymuo** ADOC-V1.0

**IX. Programinės įrangos, kuria naudojantis sudarytas elektroninis dokumentas, pavadinimas**  
RC-DSS

**X. Elektroninio dokumento grupė** BeDOC


**XI. Informacija apie elektroninio (-ių) parašo (-ų) tikrinimą (tikrinimo data)**

Visi dokumente esantys elektroniniai parašai galioja (2020-09-25 16:19:37)

**XII. Papildomi metaduomenys**

[Redacted]

[Redacted]




VANDENTIEKIO TINKLŲ IR JŲ DALIŲ VERČIŲ NUSTATYMAS

Adresas Vilniaus m. sav. Vilniaus m. Rodūnios kel.  
Unikalus numeris 4400-5531-6406  
Vertės nustatymo data 2020-09-24

Žymėjimas	Pavadinimas	Kasmetinis vertės mažinimo koeficientas	Matavimo vienetas	Kiekis	Įkainojimo pagrindas	Vidutinė vieneto statybos vertė po indeksavimo, Eur	Atkūrimo kaštai (statybinė vertė), Eur	Nusidėvėjimas %	Atkuriamoji vertė, Eur	Vietovės patalpos koeficientas	Vidutinė rinkos vertė, Eur
1	2	3	4	5	6	7	8	9	10	11	12
1-6	Vandentiekio tinklai	4	m	78,99	NTK 2020-4.1.12	201,2	15900	75	3970	1	3970
4-7-9	Vandentiekio tinklai	4	m	9,35	NTK 2020-4.1.12	201,2	1880	75	470	1	470
5-10-12	Vandentiekio tinklai	4	m	9,66	NTK 2020-4.1.12	201,2	1940	75	486	1	486
6-13-17	Vandentiekio tinklai	2	m	57,83	NTK 2020-4.1.11	106,82	6180	70	1850	1	1850
14-18-19	Vandentiekio tinklai	2	m	9,7	NTK 2020-4.1.11	106,82	1040	70	311	1	311
Viso							26900		7090		7090

Matininkas



2020-09-25 16:18:36

## ELEKTRONINIO DOKUMENTO METADUOMENYS

**I. Dokumento pavadinimas (antraštė)** Vandentiekio tinklų ir jų dalių verčių nustatymas

**II. Dokumento sudarytojas (-ai)**

[Redacted]

**III. Dokumento registracijos data ir numeris** 2020-09-25 16:18:36, Nr. 1119131710

**IV. Pasirašymas**

[Redacted]

**V. Pagrindinio dokumento priedų skaičius** – 0

**VI. Pagrindinio dokumento pridedamų dokumentų skaičius** – 0

**VII. Pridedami dokumentai:** nėra priedų

**VIII. Dokumento specifikacijos identifikavimo žymuo** ADOC-V1.0

**IX. Programinės įrangos, kuria naudojantis sudarytas elektroninis dokumentas, pavadinimas**  
RC-DSS

**X. Elektroninio dokumento grupė** BeDOC

**XI. Informacija apie elektroninio (-ių) parašo (-ų) tikrinimą (tikrinimo data)**

Visi dokumente esantys elektroniniai parašai galioja (2020-09-25 16:19:51)

**XII. Papildomi metaduomenys**

[Redacted]

[Redacted]